

**SITE PATRIMONIAL REMARQUABLE (S.P.R.)
DE LA VILLE DE PONT-SAINT-ESPRIT
PLAN DE SAUVEGARDE ET DE MISE EN VALEUR**

DIRECTION REGIONALE DES AFFAIRES CULTURELLES
OCCITANIE

UNITE DEPARTEMENTALE DE
L'ARCHITECTURE ET DU PATRIMOINE

COMMUNE DE PONT-SAINT-ESPRIT











PLAN DU RESEAU D'EAU POTABLE
P.S.M.V. approuvé par arrêté préfectoral le 2 mars 2020

Date : 2 mars 2020
Echelle : 1/1500e

PLAN 6B1

Mise en forme : GHECO Urbanistes

Sources : Ville
Cadastré 2014

-  Périètre du P.S.M.V.
-  Tronçon
-  Ligne équipement incendie
-  Ligne abonné
-  Ligne équipement spécial
-  Vanne
-  Noeud
-  Equipement incendie
-  Abonné
-  Equipement spécial

