

**SITE PATRIMONIAL REMARQUABLE (S.P.R.)
DE LA VILLE DE PONT-SAINT-ESPRIT
PLAN DE SAUVEGARDE ET DE MISE EN VALEUR**











DIRECTION REGIONALE DES AFFAIRES CULTURELLES
OCCITANIE
UNITE DEPARTEMENTALE DE
L'ARCHITECTURE ET DU PATRIMOINE
COMMUNE DE PONT-SAINT-ESPRIT

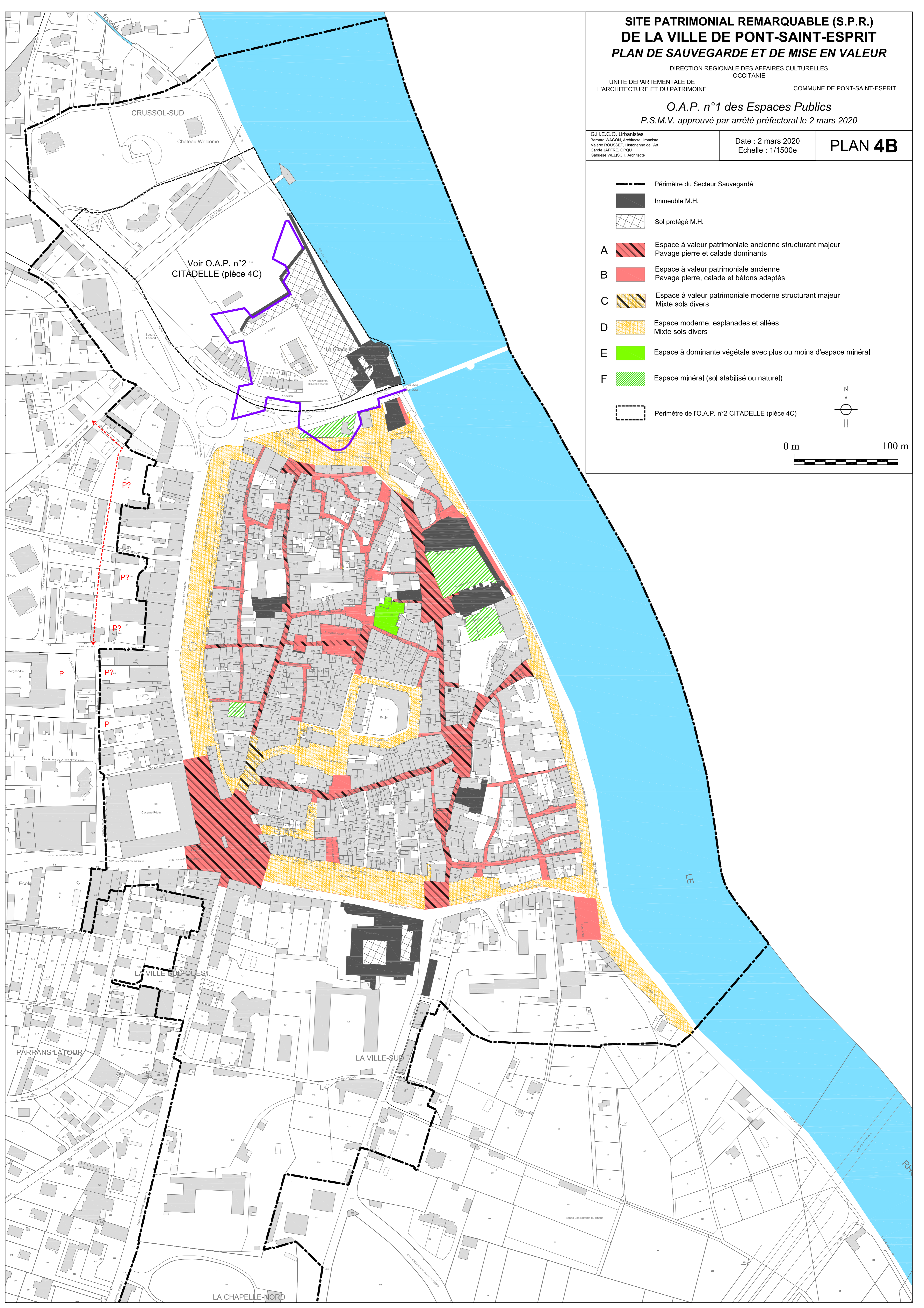
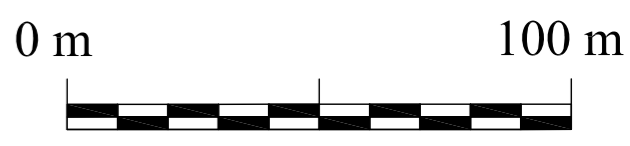
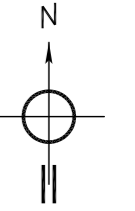
O.A.P. n°1 des Espaces Publics
P.S.M.V. approuvé par arrêté préfectoral le 2 mars 2020

G.H.E.C.O. Urbanistes
Bernard WAGON, Architecte Urbaniste
Valérie ROUSSET, Historienne de l'Art
Carole JAFFRE, O.P.G.U.
Gabrielle WELISCH, Architecte

Date : 2 mars 2020
Echelle : 1/1500e

PLAN 4B

-  Périmètre du Secteur Sauvegardé
-  Immeuble M.H.
-  Sol protégé M.H.
- A**  Espace à valeur patrimoniale ancienne structurant majeur
Pavage pierre et calade dominants
- B**  Espace à valeur patrimoniale ancienne
Pavage pierre, calade et bétons adaptés
- C**  Espace à valeur patrimoniale moderne structurant majeur
Mixte sols divers
- D**  Espace moderne, esplanades et allées
Mixte sols divers
- E**  Espace à dominante végétale avec plus ou moins d'espace minéral
- F**  Espace minéral (sol stabilisé ou naturel)
-  Périmètre de l'O.A.P. n°2 CITADELLE (pièce 4C)



Voir O.A.P. n°2
CITADELLE (pièce 4C)

P?
P?
P?

P

P?

P

LA VILLE SUB-OUEST

LA VILLE-SUD

LA CHAPELLE-NORD

LE

RH